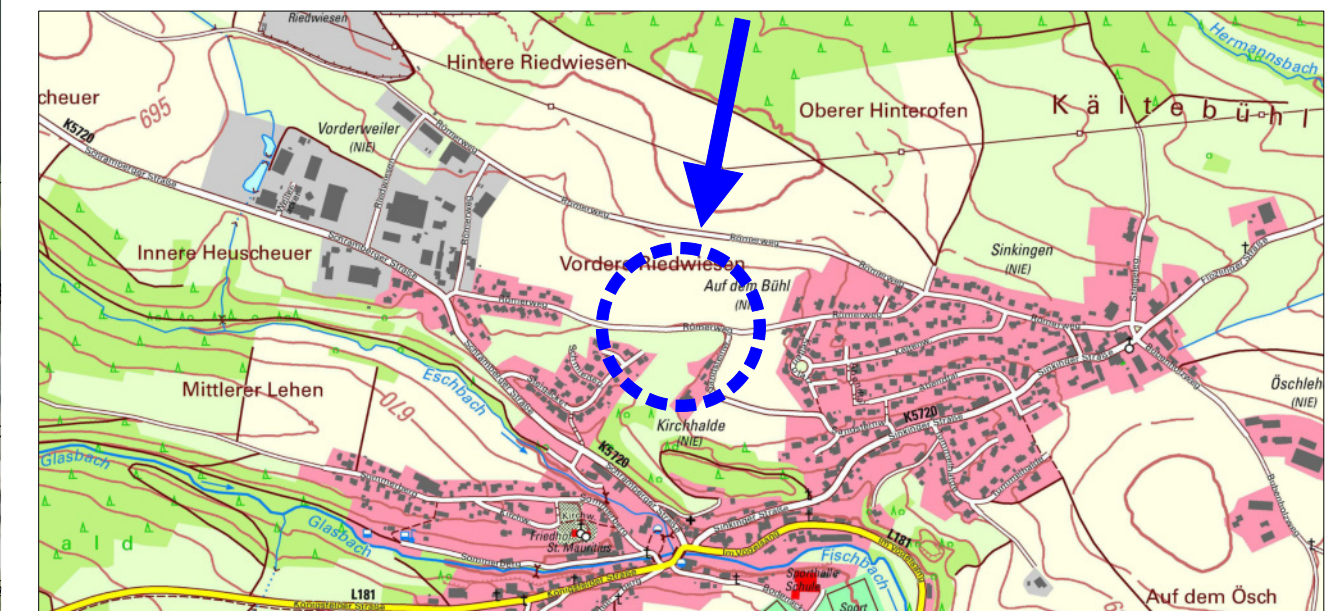


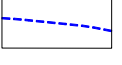
























Lage im Raum



ZEICHENERKLÄRUNG

	12.61 Entwässerungsgraben		60.10M Mauer		Sonstige Planzeichen Entwässerungsgraben
	33.41 Fettwiese mittlerer Standorte		60.21 Völlig versiegelte Straße		Besonders geschützter Biotop nach § 30 BNatSchG Nr. 1-7816-326-0738 „Taleinschnitt W Kirchhalde (NW Fischbach)“
	33.41- Fettwiese mittlerer Standorte (artenarm)		60.22 Gepflasterter Gehweg		Besonders geschützter Biotop nach § 30 BNatSchG Nr. 3-7816-326-0156 „Mähwiese NW Kirchhalde in Fischbach“
	33.43 Magerwiese mittlerer Standorte		60.23 Wassergebundene Decke (hier Schotter- / Splittbankett)		Grenze des räumlichen Geltungsbereichs
	33.52 Fettweide mittlerer Standorte		60.23+ Weg oder Platz mit wassergebundener Decke, Kies oder Schotter mit Pflanzenbewuchs		
	35.63 Ausdauernde Ruderalvegetation frischer bis feuchter Standorte		60.24+ Unbefestigter Weg mit Pflanzenbewuchs		
	35.64 Grasreiche ausdauernde Ruderalvegetation		60.25 Grasweg		
	33.70 Trittpflanzenbestand		60.41 Lagerfläche		
	37.11 Acker mit fragmentarischer Unkrautvegetation		60.60 Garten		
	45.30b Laubbäume (hier: Kopfeiden)				

Bebauungsplan
"Steigäcker II"
in Niedereschach - Fischbach
Schwarzwald - Baar - Kreis

Bestandsplan der Biotop- und Nutzungsstrukturen

Maßstab: 1 : 500		Projektnummer: 13026	
		Plannummer: 13026/best-1.1	
Gez./Geä.	Datum	Änderungsvermerk	Grundlage: ALKIS-2018_UTM_92
TD/Gf	04.04.24	erstellt	

 **GFRÖRER**
INGENIEURE



info@gf-kom.de
www.gf-kommunal.de
Tel +49 7485-9769-0

